

VEŘEJNĚ PROSPĚŠNÉ STAVBY, OPATŘENÍ A ASANACE

S

1 : 5 000

0

100

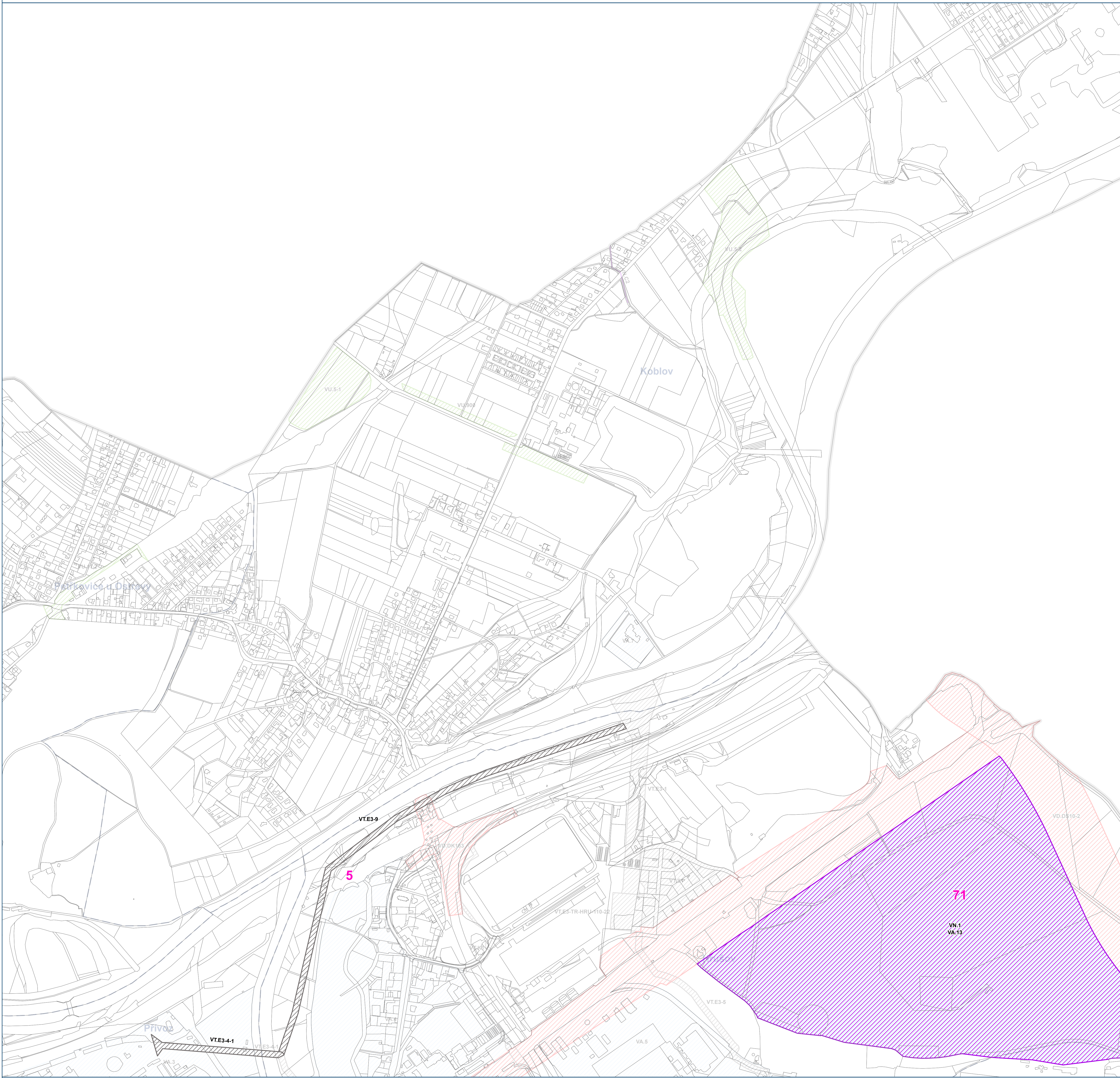
200


300

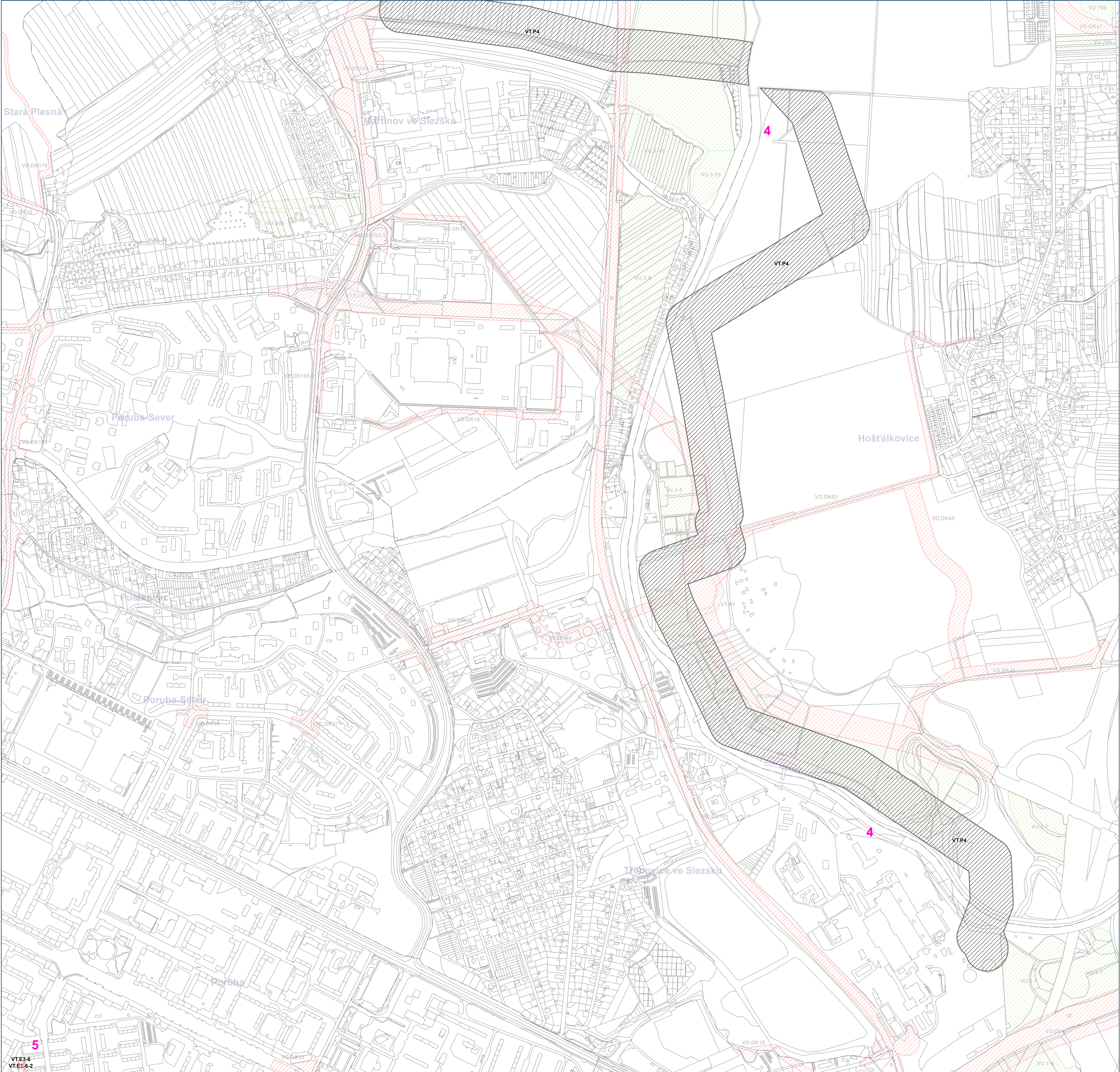
400 m

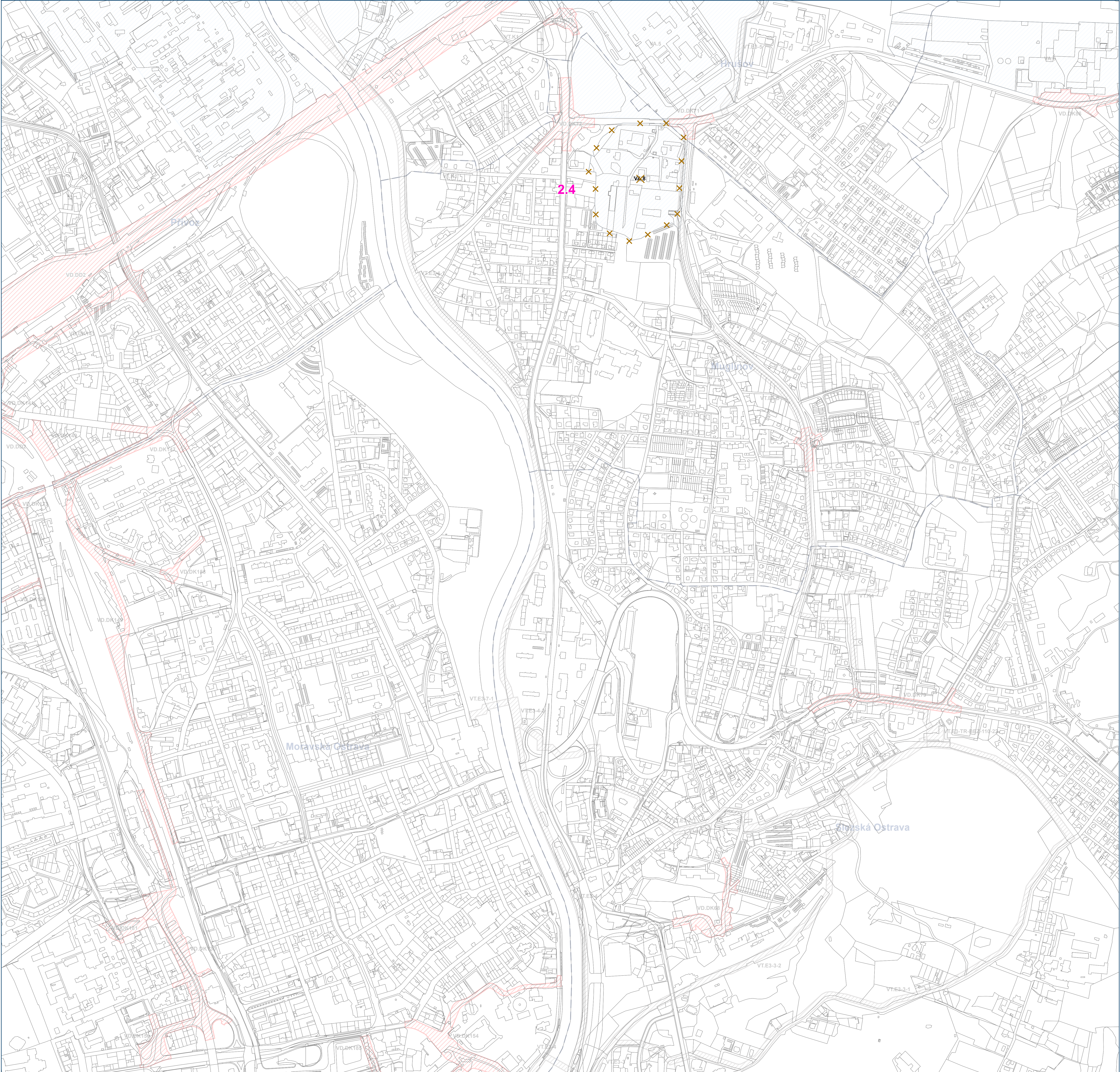
Mapový list č.
4

1	2	3	4	5	6	7
8	9	10	11	12	13	14
15	16	17	18	19	20	21
22	23	24	25	26	27	28
29	30	31	32	33	34	35







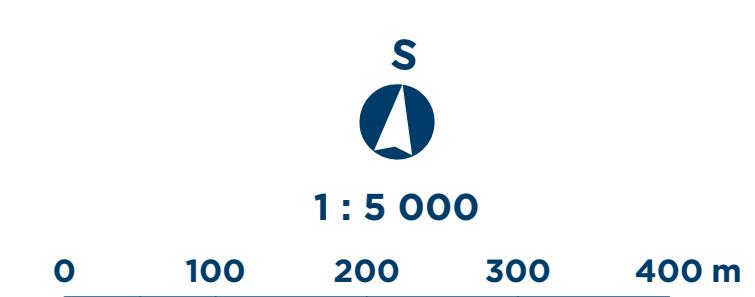


ÚZEMNÍ PLÁN OSTRAVY - ZMĚNA Č.5

Část 2

OSTRAVA!!!

VEŘEJNĚ PROSPĚŠNÉ STAVBY, OPATŘENÍ A ASANACE



Mapový list č.
14

